

# 24. März 2026 bis Frñhsommer 2027 Umgestaltung der Allersberger StraÙe



© VAG

Sehr geehrte Fahrgäste,

im Rahmen von BaumaÙnahmen durch die VAG, N-ERGIE, SÖR (Servicebetrieb Öffentlicher Raum), SUN (Stadtentwässerung und Umweltanalytik) sowie mehrerer Telekommunikationsanbieter wird die Allersberger StraÙe auf einer Länge von 600 Metern neu gestaltet. Während dieser zukunftsweisenden Maßnahmen sind Änderungen im Verkehrsnetz notwendig.

Mit dieser Broschüre erhalten Sie einen ersten Überblick. Aktuelle Informationen sind unter <https://www.vag.de> und [https://www.nuernberg.de/internet/soer\\_nbg/allersbergerstrasse.html](https://www.nuernberg.de/internet/soer_nbg/allersbergerstrasse.html) ab sofort einsehbar.




**VAG**

## Betroffene Linien: Straßenbahnlinien 6, 7, 8 | Buslinie 45 | NightLiner N4 und N15 | Ersatzverkehr mit Bussen der Linie E8


### Straßenbahnlinie 6

- Die Linie 6 verkehrt zwischen Westfriedhof – Schweiggerstraße.
- Bitte beachten: Die Linie 6 fährt von Westfriedhof kommend an der Schweiggerstraße weiter als Linie 8 Richtung Erlenstegen.


### Straßenbahnlinie 7

- Die Linie 7 verkehrt zwischen Hauptbahnhof  – Schweiggerstraße – Peterskirche – Dutzendteich.


### Straßenbahnlinie 8

- Die Linie 8 verkehrt zwischen Schweiggerstraße – Hauptbahnhof  – Erlenstegen.
- Bitte beachten: Die Linie 8 fährt von Erlenstegen kommend an der Schweiggerstraße weiter als Linie 6 Richtung Westfriedhof.

### Schienenersatzverkehr (SEV) Buslinie E8

- Die Buslinie E8 verkehrt zwischen Doku-Zentrum – Wodanstraße – Maffeiplatz  – Frankenstraße .

### Buslinie 45

- Für die **Anbindung der Tristanstraße** wird die Linie 45 ab Tiroler Straße über Tristanstraße – Wodanstraße – Meistersingerhalle nach Doku-Zentrum umgeleitet. In Gegenrichtung fährt sie ab Dutzendteich über Doku-Zentrum Nord – Meistersingerhalle – Wodanstraße – Tristanstraße nach Frankenstraße .
- Die Haltestellen Bayernstraße und Volksfestplatz werden von der Linie 45 nicht bedient, sind aber weiterhin mit der Buslinie 65 erreichbar. In Richtung Frankenstraße wird ersatzweise die Haltestelle Doku-Zentrum Nord bedient.

### NightLiner N4 und N15

- Die NightLiner werden im Baustellenbereich umgeleitet. Die Haltestellen Widhalmstraße und Schweiggerstraße bedient die Linie **N4** nicht.

**Aktuelle Fahrpläne** erhalten Sie unter [vag.de](http://vag.de), [start.vag.de](http://start.vag.de) oder in der [NürnbergMOBIL-App](#). Geben Sie Start und Ziel in der Verbindungssuche ein und erhalten Sie bequem Ihre passende Verbindung.



In der Allersberger Straße, zwischen Wölckernstraße und Wodanstraße, erneuern wir auf einer Länge von rund 600 Metern die Gleise und die Fahrleitungen, die seit über 40 Jahren im Betrieb und damit am Ende ihrer Nutzungsdauer sind. Durch den Austausch der Fahrleitung ist zudem ein Systemwechsel möglich, der für eine bessere und effizientere Stromversorgung der Straßenbahnen sorgt.

Die gesamten Baumaßnahmen stärken den öffentlichen Nahverkehr und steigern spürbar die Lebensqualität in dem Bereich.

### Rasengleis

- Wir legen rund 140 Meter der neuen Trasse als Rasengleis an (südlich der Forst- hof- bzw. Annastraße und bis kurz vor der Haltestelle Wodanstraße). Das sorgt für eine deutliche Abtrennung zwischen Fahrbahn, die der Individualverkehr nutzt, und den Straßenbahngleisen. Gleichzeitig bietet das Rasengleis einen wertvollen Lebensraum für Kleinstlebewesen und leistet einen wichtigen Beitrag zum Stadtklima.

### Barrierefreiheit

- Im Rahmen der Baumaßnahme wird die Haltestelle Schweiggerstraße barrierefrei um- und ausgebaut. Die weiteren Haltestellen entlang der Strecke folgen in den kommenden Jahren, um allen Menschen den Zugang zum öffentlichen Nahverkehr noch mehr zu erleichtern.

### Anpassungen im Straßenraum

- Im Kreuzungsbereich Allersberger Straße / Schweiggerstraße verbessert der SÖR im Zuge der Maßnahme den stadtauswärtigen Radstreifen in der Allersberger Straße. Der Bereich Annastraße und Forsthoferstraße wird zur Erhöhung der Verkehrssicherheit komplett mit Anlagen für den kreuzenden und abbiegenden Radverkehr umgebaut.



Immer gut informiert

## **Aufzuginfo, geplante Änderung oder Störung auf Ihrer Strecke – die aktuellsten Meldungen erhalten Sie hier:**

- [vag.de](https://vag.de) unter Fahrplan → Fahrplanänderungen
- [start.vag.de](https://start.vag.de) – die Abfahrtszeiten in Echtzeit
- **NürnbergMOBIL-App** – Fahrplanauskunft und Störungsmeldungen in Echtzeit (über die App lassen sich zudem Tickets kaufen)
- mit **Ihrem persönlichen LinienAbo und dem Aufzugservice**  
Auf [vag.de](https://vag.de) unter „Meine Linie“ registrieren und Ihre Linien/Aufzüge auswählen.

## **Infos zu Fahrplan, Linienbetrieb, Tarif und zu Fahrkarten erhalten Sie außerdem in unserem KundenCenter:**

- **VAG-KundenCenter**  
U-Bahnhof Nürnberg Hauptbahnhof  
Königstorpassage  
Montag – Freitag: 7:00 – 19:00 Uhr  
Samstag: 9:00 – 14:00 Uhr
- **oder per Telefon unter 0911 283-4646 rund um die Uhr**